


# VILA BELA SANTÍSSIMA TRINDADE

DESCUBRA AS TOP 06 TRILHAS



Trilhas

**IMPERDÍVEIS**

Experiências

**NATUREZA**

Ecoturismo

**CACHOEIRAS**

[WWW.CNPAGENCIADETURISMO.COM.BR](http://WWW.CNPAGENCIADETURISMO.COM.BR)





# VILA BELA SANTÍSSIMA TRINDADE

## CURIOSIDADE SOBRE VILA BELA

VAMOS CITAR VÁRIAS CURIOSIDADES SOBRE UM DOS NOSSOS DESTINOS FAVORITOS DE MATO GROSSO, AONDE AS SUAS RIQUEZAS VAI MUITO ALÉM DAS SUA ESPLÊNDIDA BELEZA.

- ✓ VILA BELA ÚNICO MUNICÍPIO QUE POSSUI 03 BIOMAS, O PANTANAL, O CERRADO E A MATA AMAZÔNICA.
- ✓ VILA BELA FOI CRIADA PARA GUARDAR A REGIÃO DA FRONTEIRA, JÁ QUE FAZ FRONTEIRA COM BOLÍVIA, QUE NA ÉPOCA OS ESPANHÓIS ESTAVAM TENTANDO INVADIR;
- ✓ É O MUNICÍPIO MAIS PRETO DO ESTADO DE MATO GROSSO, A PROVA DISSO SÃO AS FESTAS POPULARES COMO A DE SÃO BENEDITO, QUE DURANTE A FESTA É APRESENTADO AS DANÇAS DO CONGO E DO CHORADO.
- ✓ NO CENTRO DA CIDADE TEM UMA RUÍNA DE MAIS DE 200 ANOS DE EXISTÊNCIA, A OBRA FOI INICIADA EM 1793 E ABANDONADA A OBRA QUANDO A CAPITAL FOI LEVADA PARA CUIABÁ. NA ÉPOCA FICARIA MUITO CARO PARA OS “SENHORES” LEVASSEM OS ESCRAVOS JUNTOS, NO ENTANTO, ELAS FORAM ABANDONADOS NA CIDADE, E A OBRA FOI PARALISADA PARA SEMPRE;
- ✓ EM 1835, A CAPITAL DE MATO GROSSO PASSA SER CUIABÁ;



CNP







## TOP 01 CÂNION DO JATOBÁ E POÇO AZUL

Nível: Fácil

Dificuldades: travessia em rios é uma caminhada dentro do rio e com pedras escorregadias.

A trilha tem um percurso de 5km (ida e volta), uma das trilhas de mais fácil acesso da região, por ter uma facilidade no seu acesso, acaba sendo uma das mais procuradas tanto pelo turistas e tanto pela comunidade local. Mas, também há muitas explicações para que o Cânion do Jatobá seja uns dos cartões postais mais famosos da cidade. O cânion possui uma cor azulada do céu e com os seus paredões de arenitos em sua volta dá um charme diferente, deixando todos apaixonados pela sua beleza. A duração da trilha é de 2 a 3 horas

Curiosidade: durante a seca (junho a novembro) o Cânion fica totalmente seco, sem uma gota d' água. A sua melhor temporada é de janeiro a abril, período chuvoso.










## TOP 2 TRILHA CASCATA DOS NAMORADOS

A trilha tem menos de 5km (ida e volta) de fácil acesso, as suas únicas dificuldades são as travessias de rios, que possui umas pedras escorregadias e água pode chegar até ao joelho da pessoa. Nesta trilha conseguimos chegar até a Cachoeira dos Namorados, que possui um lindo poço com água azul. Um pouco antes de chegar no ponto principal temos um desvio de 700m que dá acesso a Cachoeira Cascatinha, que também possui com um belo poço para banho e essa é um pouco menor dos Namorados.







CNP

Conservatório Nacional





## TOP 03 TRILHA DA CACHOEIRA DO JATOBÁ

Nível: intermediário

Dificuldades: Travessia de rio e subidas bem íngremes sem estrutura de apoio.

A trilha tem duração de 4h a 5h de relógio, dependendo do engajamento do grupo. O percurso é de 10km (ida e volta) é das únicas trilhas que fazemos 99% no seco (pois, temos uma travessia de rio) sendo a metade do percurso na mata fechada e outra na mata aberta, pegando muito sol. A dica é estar levando no mínimo 1,5l de água. Nesta trilha temos 02 mirantes naturais para observar a Cachoeira dos Macacos e no final mirante para observar a maior cachoeira do estado de MT, a cachoeira do Jatobá e também poderemos estar nos refrescando no topo da cachoeira, em algumas das suas piscinas naturais.












## TOP 04 TRILHA DA CACHOEIRA DO FUNIL

Nível: fácil para Intermediário

Dificuldades: Duas subidas íngreme com uma elevação de 5m

A trilha são de 4km (ida e volta) nível intermediário, semi aquática, sendo que a maior parte dela é no seco e no final algumas elevações bem íngremes e sem estrutura de apoio que dificulta o acesso para as duas cachoeiras a Samambaia e a Cachoeira do Funil. Em cima dela há outra cachoeira mas não tem o acesso até a ela.












**TOP 05**

## **TRILHA DA POAIA**

Nível: Intermediário

Dificuldades: subidas bem íngreme, trilha semi aquática.

Essa nos leva ao topo da Cachoeira dos Namorados, proporcionando uma vista incrível do mirante e na Cachoeira do Poiaia, além de outras cachoeiras e piscinas naturais. O tempo médio desse roteiro é de 6 horas de duração, contabilizando 01:20h em cada trecho, banho, descanso e parada para lanches, o total a ser percorrido são 8km.









# ROTEIROS DE VILA BELA SANTÍSSIMA TRINDADE

Roteiros de 02, 03 e 04 dias

Pacote inclui:

- Carro privativo;
- Hospedagem em apartamento duplo ou triplo;
- Condutor local;
- Álbum digital fotográfico;

**Formas de Pagamento:**

- À vista;
- Boleto;
- Transferência ou Pix;
- Cartão de Crédito;
- Entrada de 30% e o restante até 05 dias antes do passeio;

CONTATO

 (65) 99223-6869 / (65) 99947-1930

 @CNP\_TURISMO

CNPAGENCIADETURISMO@GMAIL.COM

**CNP**  
Turismo e Expedições

